



OBČINA SOLČAVA



PLAN DELA V KRAJINSKEM PARKU LOGARSKA DOLINA 2024

REŽIJSKI OBRAT OBČINE SOLČAVA

PRIPRAVILA KATARINA PRELESNIK IN NINA B. PLESNIK

SOLČAVA, julij 2024

VSEBINA

1. UVOD	2
1.1. Osebna izkaznica krajinskega parka Logarska dolina	2
2. PREDSTAVITEV IN UPRAVLJANJE.....	4
2.1. ZELENA SHEMA: KRAJINSKI PARK LOGARSKA DOLINA, SLOVENIA GREEN PARK.....	5
2.2. Narava	7
2.3. Naravne znamenitosti	7
2.4. Kulturne znamenitosti	8
3. JAVNA INFRASTRUKTURA	9
3.1. Promet in prometna infrastruktura.....	9
3.2. Komunalna infrastruktura	11
3.2.1. Kanalizacijsko omrežje in ČN Plest	11
3.2.2. Vodovodno omrežje	12
3.2.3. Zbiranje in odvoz odpadkov	12
3.3. Turistična infrastruktura	13
3.3.1. Vstopna točka	13
3.3.2. TIC Logarska dolina	13
3.3.3. Poti po Logarski dolini	14
4. VSTOPNINA	17
5. VARSTVO NARAVE, OHRANJANJE DEDIŠČINE IN IZJEMNE KRAJINE	18
6. AKTIVNOSTI PROMOCIJE IN POSPEŠEVANJE TRŽENJA.....	19
7. ZIMSKA SEZONA.....	21
8. FINANČNO POROČILO PLANA 2024	23
8.1 Poročilo prihodkov	23
7.2 Poročilo odhodkov.....	23

Priloga:

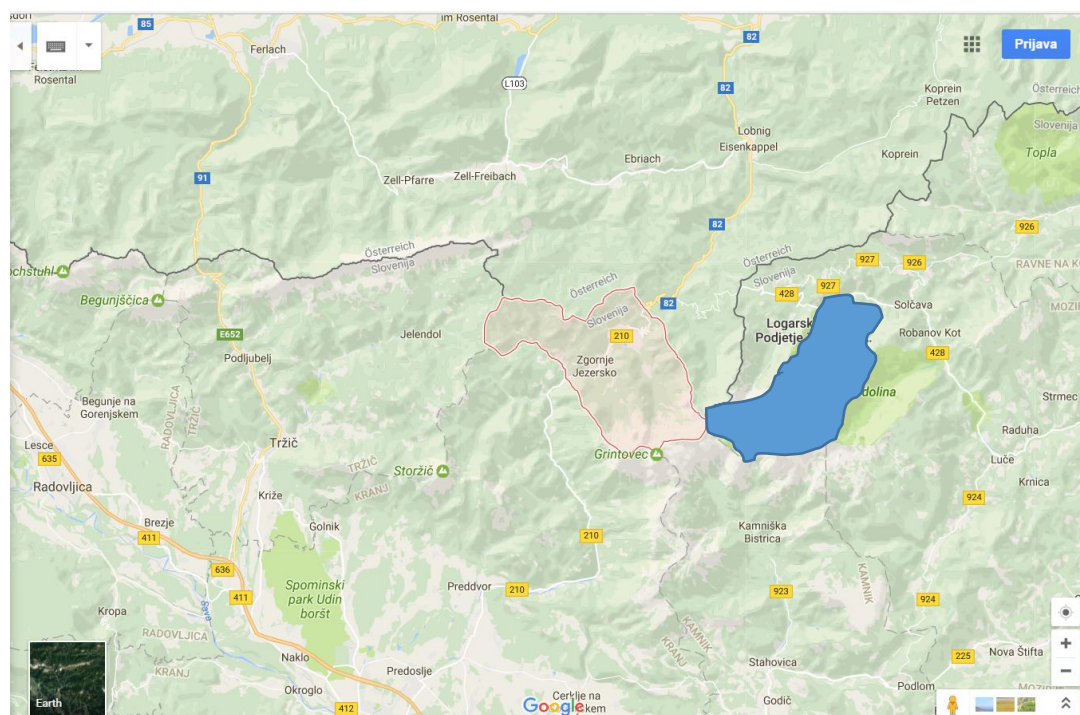
- Pravila zaračunavanja na osnovi določil ZON-a za obisk KP Logarska dolina, dostopna na naslovu <https://www.logarska-dolina.si/slo/o-parku/vstopnina>

1. UVOD

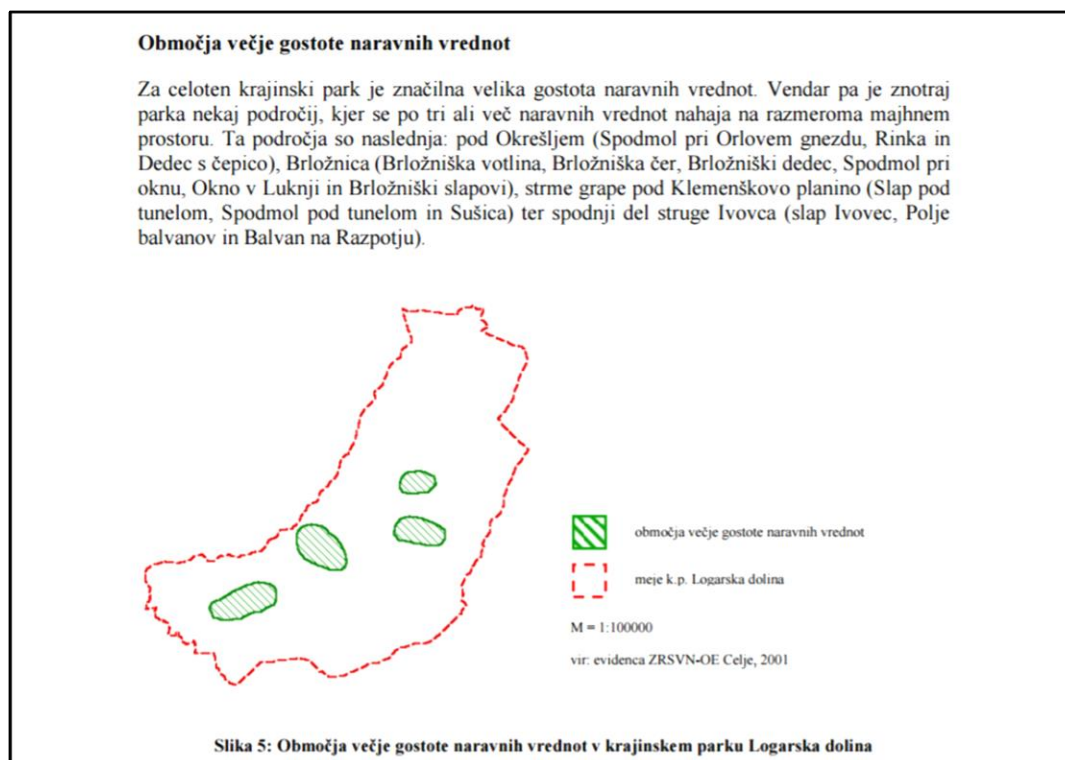
1.1. OSEBNA IZKAZNICA KRAJINSKEGA PARKA LOGARSKA DOLINA

Pravna podlaga za ustanovitev in upravljanje krajinskega parka	<ul style="list-style-type: none"> - Odlok o razglasitvi naravnih znamenitosti ter kulturnih in zgodovinskih spomenikov na območju občine Mozirje, Ur.l. SRS, št. 27/87-1324, Uradno glasilo Zgornjesavinjskih občin, št. 5/2000-44, Ur.l. RS, št. 69/2000-3282, 103/2004-4434, 68/2012-2673 - Odlok o komunalnih taksah v občini Mozirje, Ur.l. 21/91 - Dopolnitev Odloka o komunalnih taksah 1994 - Koncesijska pogodba št. L2/92 o upravljanju s prostorom Logarske doline, sklenjena med občino Mozirje in podjetjem Logarska dolina d.o.o. - Aneks k pogodbi št. L2/92 o upravljanju s prostorom Logarske doline - Zakon o ohranjanju narave –zon, Ur.l. 56/99 - Odlok o začasnem upravljanju z zavarovanimi območji naravnih vrednot v občini Solčava in aneks k pogodbi št. L2/92 - 23.12.2016 Prekinitev Koncesijske pogodbe z Logarska dolina d.o.o. - 24.12.2016 upravljanje prevzame Občina Solčava - Odlok o upravljanju KP Logarska dolina (Uradno glasilo 3/2019) - Odlok o prometnem režimu Občine Solčava (Uradno glasilo 5/2021, 23. 9. 2021)
Kategorija zavarovanja	Krajinski park, od 18.7.1987 Naravna vrednota državnega pomena
Velikost krajinskega parka	24,38km ² ; Kulturna krajina obsega Logarsko dolino, vzhodno od Matkovega kota, jugozahodno od Solčave.
Število varstvenih in ožjih zavarovanih območij	Naravna dediščina – Register naravne dediščine št. 406 V,
Število zavarovanj kulturne dediščine v krajinskem parku	Status nepremične kulturne dediščine, Register nepremične kulturne dediščine št. 22983
Število prebivalcev v krajinskem parku	35
Obdobje veljavnosti načrta upravljanja	1 leto
Ime upravljavca	Režijski obrat Občine Solčava
Naslov	Solčava 29, 3335 Solčava
Telefon in fax	tel:+386 (0)3 839 27 50 / fax: +386 (0)3 839 27 55
E-mail	obcina@solcava.si
Spletna stran	www.solcava.si

Karta zavarovanega območja krajinskega parka Logarska dolina



Vir: <http://www.logarska-dolina.si/>



Vir: Narava v krajinskem parku Logarska dolina; T.Gerl

2. PREDSTAVITEV IN UPRAVLJANJE

Igra narave je Logarsko dolino ustvarila globoko v osrčju Kamniško-Savinjskih Alp in jo obdala s preko 2000 m visokimi vrhovi (Krofička, Ojstrica, Planjava, Brana, Turska gora, Rinke,...). Današnjo slikovito podobo Logarske doline je ustvaril ledenik v zadnji ledeni dobi.

Dolina je dolga 7 km, široka v povprečju 250 m. Delimo jo v tri dele. Za Log in Plest so značilne travnate zelenice, Kot pa je pretežno poraščen z gozdom. Za zeleno kuliso gozda se razlega veličastno šumenje slapa Rinka.

Privlačnost Logarske doline odseva v prvobitnosti okolja ter v številnih naravnih zanimivostih, ki privabljajo ljubitelje narave. Svoj pečat so prostoru vtisnile tudi kmetije, ki so skozi stoletja ustvarjale kulturno krajino. Ravno sožitje med človekom in naravo je tista vrednota, ki jo danes najdemo le redkokje.

Zaradi omenjenih vrednot, je bila Logarska dolina leta 1987 razglašena za krajinski park. Park obsega celotno dolino do grebenov gora, skupaj v velikosti 24,38 km². Svojo podobo gradi na sonaravnem trajnostnem razvoju ter na kakovostni turistični ponudbi.

Zaradi čudovite lege predstavlja odlično izhodišče za številne atraktivne izlete na vrhove Kamniško-Savinjskih Alp.

Za upravljanje so zelo pomembna finančna sredstva za ohranjanje alpskega bisera Logarska dolina. V vseh letih upravljanja Krajinskega parka Logarska dolina je vstopnina edini sistemski finančni vir za delovanje parka. Sredstva smo v celoti namenili za stroške upravljanja in urejanje doline.

V vsakdanjem delovanju je gotovo najzahtevnejše usklajevanje različnih zasebnih interesov v parku in iskanje konsenza z javnim interesom širše skupnosti. Na začetku sprejete in kasneje dopolnjene razvojne usmeritve je vodstvo podjetja Logarska dolina strnilo v naslednje poudarke, v katerih je, poleg varstva narave, upoštevan tudi gospodarski in socialni vidik:

- Gospodarski razvoj ne sme škodovati okolju, temeljiti mora na naravnih možnostih, dediščini območja, tradiciji in lokalnemu prebivalstvu.
- Ekoturizmu je potrebno nameniti osrednjo pozornost s trženjem domačih produktov in storitev iz tradicionalnih dejavnosti. Dodatna turistična ponudba mora biti prilagojena namenu zavarovanja Krajinskega parka.
- Namestitvene zmogljivosti v parku morajo ostati omejene v sedanjem obsegu, možna je njihova funkcionalna zaokrožitev in posodobitev.
- Zaradi ohranitve naravnega okolja in oblikovanja mirnih con je potrebno individualni izletniški motorni promet postopno nadomestiti z drugimi oblikami mobilnosti. Vas Solčava, kot geografsko središče območja, mora predhodno razviti potrebno infrastrukturo s turistično ponudbo, na kar bo možno s postopno uvedbo alternativnih prevozov prometno razbremeniti zavarovana območja Logarske doline in Robanovega kota.
- Na širšem območju Solčavskega je potrebno, zaradi ohranjanja številnih gorskih kmetij s specifičnimi ekonomsko-socialnimi razmerami, spodbujati razpršen razvoj turizma kot dopolnilne dejavnosti v sožitju z gozdarstvom in živinorejo. Ekoturizem omogoča, poleg obeh tradicionalnih panog postavitev tretjega stebra ekonomske in socialne stabilnosti.

- Spodbujati zavedanje pomena zavarovanega območja, izpostavljati prednosti zavarovanja in aktivno sodelovati z vsemi deležniki upravljalcev območja, MOP – sektor Narava, ZRSVN, Zavod za kulturno dediščino in lastniki zemljišč.

2.1. ZELENA SHEMA: KRAJINSKI PARK LOGARSKA DOLINA, SLOVENIA GREEN PARK

Slovenska Turistična Organizacija je pomen odgovornega razvoja turizma prepoznala že pred več kot desetletjem. Zelena shema slovenskega turizma (ZSST) je v podporo trajnostnemu razvoju destinacij in ponudnikov od leta 2015 dalje. Strategija slovenskega turizma 2022-2028 je ZSST kot krovni nacionalni platformi za trajnostno upravljanje destinacij dodelila pomembno vlogo pri uresničevanju nove vizije "ZELENA BUTIČNOST. Manjši odtis. Večja vrednost za vse. "

ZSST je sistem oziroma certifikacijska shema, ki pod krovno znamko Slovenia Green združuje vsa prizadevanja za trajnostni razvoj turizma v Sloveniji, destinacijam in ponudnikom ponudi konkretna orodja za oceno in izboljšanje trajnostnega delovanja, skozi znamko Slovenia Green pa to zeleno delovanje tudi promovira.

Za vzdrževanje znaka Slovenia Green Park mora park predvsem uresničevati ukrepe iz akcijskega načrta, o čemer tudi redno poroča preko platforme. Vsaka 3 leta je ponovna presoja s terenskim obiskom.

Krajinski park Logarska dolina je prejemnik znaka **Green Park od leta 2019**.

Plan dela 2024

Namen Krajinskega parka je s pravili ravnanj ter z aktivnim upravljanjem območja dosežati varstvene in razvojne cilje, ohranitev naravnih vrednot, posebnih varstvenih območij in biotske raznovrstnosti, ohranitev ugodnega stanja ogroženih prosto živečih rastlinskih in živalskih vrst in njihovih habitatov, ohranitev najmanj obstoječega obsega in kakovosti habitatnih tipov, ki se prednostno ohranjajo v ugodnem stanju ter ohranitev krajinske pestrosti in značilnosti krajine.

Prav tako je namen prispevati k ohranjanju kulturne dediščine ter omogočati obiskovanje in doživljanje krajinskega parka z urejanjem in vzdrževanjem infrastrukture za obiskovanje. Potrebno je nadaljevati varovanje območja KP Logarska dolina, ustanovljenega z odlokom o razglasitvi naravnih znamenitosti ter kulturnih in zgodovinskih spomenikov na območju Občine Mozirje (Uradni list SRS, št. 27/1987).

V sklopu ZSST bodo izvedene naslednje aktivnosti v letu 2024:

- ANKETIRANJE OBISKOVALCEV IN PREBIVALCEV PARKA

Priprava predloga za izboljšave na podlagi ankete za obiskovalce, turističnih ponudnikov parka in ostalih prebivalcev.

Pripravila se bo anketa za obiskovalce Krajinskega parka Logarska dolina, katere namen je pridobiti povratno informacijo obiskovalcev parka. Ta bo v pomoč pri naslednji pripravi plana.

Cilji vprašalnika so naslednji:

- PRIDOBITI NEPOSREDNO INFORMACIJO OBISKOVALCEV (zbiranje informacij iz prve roke o izkušnjah, željah in pomislekih; pridobiti informacijo o potrebnih izboljšavah)
- POVRATNE INFORMACIJE ZA BOLJŠO IZKUŠNJO OBISKOVALCEV (uporaba povratnih informacij za spremljanje odločitev)
- IZBOLJŠANJE STORITEV IN POSODOBITEV INFRASTRUKTURE (povratna informacija bo dala vpogled, kateri objekti so najbolj cenjeni in katere je potrebno nadgraditi; na podlagi tega se pripravi nadaljnji plan vzdrževanja in razvoja)
- ZBIRANJE DEMOGRAFSKIH PODATKOV O OBISKOVALCIH IN VEDENJU (za boljše razumevanje občinstva in optimizacijo delovanja v parku)
- SPODBUJANJE PROSTOVOLJSTVA IN ANGAŽIRANOSTI (spodbujanje obiskovalcev k aktivni vlogi pri prizadevanjih za razvoj in ohranjanje parka, spodbujanja prostovoljstva na podlagi zanimanja obiskovalcev)
- SMERNICE IN SPREMLJANJE NAPREDKA (določiti merila uspešnosti za zadovoljstvo obiskovalcev in uspešnost parka. Spremljanje izboljšav in merjenje učinkov sprememb v daljšem časovnem obdobju.
- JAVNI RAZPISI IN NEPOVRATNA SREDSTVA (na podlagi zbranih podatkov lahko upravičeno z dobro temeljno podlago kandidiramo za nepovratna sredstva)

OBISK TURISTIČNIH PONUDNIKOV PARKA

Opravi se bo tudi obisk turističnih ponudnikov parka v jesenskem času, kjer bomo zbirali predloge za izboljšave, pobude za novosti ter ostale komentarje. Vse to bo zbrano v dokumentu in predstavljeno na odboru.

Cilji pogovorov:

- OHRANITEV TRDNIH ODNOSOV (občutek skupnosti, skupnega namena pri promociji in ohranjanju parka)
- ZBIRANJE POVRATNIH INFORMACIJ OBISKOVALCEV (kakšne dejavnosti, storitve in udobje iščejo ter razumeti vedenje z vidika ponudnikov)
- ZBIRANJE PREDLOGOV ZA IZBOLJŠAVE (pogovor o izzivih, težavah v zvezi z infrastrukturo, storitvami in predpisi parka)
- POGOVI O PLANIRANIH AKTIVNOSTIH IN NAČRTIH (informiranje ponudnikov za pridobitev podpore, upoštevanje povratnih informacij za sprejemanje preiščenih odločitev)
- POVEČANJE IZKUŠENJ OBISKOVALCEV (zbiranje pobud za izboljšave – na primer skupna promocija, paketne ponudbe, sodelovanje na dogodkih)
- SPODBUJANJE TRAJNOSTNEGA DELOVANJA (spodbujanje in podpiranje trajnostnih praks ter spodbujanje širjenja le-teh)
- PRIPRAVA SKUPNIH PROGRAMOV (na podlagi dobrega sodelovanja se pridobijo povratne informacije o možnih skupnih programih, ki temeljijo na kulturni in naravni dediščini in trajnostnem delovanju)
- PREVERJANJE POTREB ZA USPOSABLJANJE (pomoč pri organizaciji usposabljanja ponudnikov, kot so npr. delavnice za ponudnike na temo trajnosti)
- SPODBUJANJE AKTIVNE UDELEŽBE (priznavanje prispevka k uspehu ponudnika, spodbujanje aktivnega sodelovanja)

2.2. NARAVA

Krajinski park Logarska dolina je izjemno bogat z različnimi naravnimi oblikami. Geološka podlaga, ledeniško delovanje ter drugi zunanji dejavniki so skozi čas ustvarili obliko današnje podobe doline, ki je edinstvena. Med njimi je posebej izpostavljena sama Logarska dolina z izjemnimi razgledi na ostenje gora ter ledeniško preoblikovano dno z menjavo travnikov in gozda. Logarska dolina je poznana po številnih slapovih, med katerimi spada slap Rinka med najvišje prosto padajoče slapove v Sloveniji. Na strmih pobočjih je narava ustvarila nešteto jam in zijalk.

Dolina ter pobočja se ponašajo tudi s pestrostjo gorskih cvetic, med katerimi je precej redkih ali celo ogroženih vrst. Na območju Okrešlja, botanični oazi, ter drugod v parku lahko občudujete lepi čveljci, kranjsko lilijo, avrikelj, Zoisovo zvončico, svišče, planiko, kamniško murko ...

Naravna pestrost se odraža tudi v množici zavarovanj, saj je na območju parka 7 naravnih spomenikov ter kar 35 naravnih vrednot državnega in lokalnega pomena.

2.3. NARAVNE ZNAMENITOSTI

V sami Logarski dolini je preko 40 naravnih vrednot, od slapov, skalnih stolpov, votlin, spodmolov, do ledeniških balvanov, dreves izjemnih dimenzij, flore in favne. Izpostavljamo najpomembnejše.

- **Logarska dolina – ledeniška dolina** v povirju Savinje v Savinjskih Alpah
- **Naravni spomenik Izvir Črne** je drugi izvir Savinje. Voda privre na dan v obliki močnih izvirov izpod skal temnosivega apnenca. Na površje prihaja zaradi nepropustne gline, ki jo je za sabo pustilo ledeniško jezero. Del vode (izviri v Studencih) prihaja na svetlo v regulirani glavni strugi, ki je do tu pretežni del leta suha. V spodnjem delu Loga se pridruži še Jezera iz Matkovega kota. Pobočje pod izvirov je značilna ledeniška morena.
- **Savinja od izvira do Ljubnega** – Vodotok z obrežnim pasom v Zgornji Savinjski dolini od Logarske doline do sotočja z Ljubnico
- **Logarjeva lipa**, z obsegom 485 cm in višino 25 m
- **Okrešelj**, med najlepšimi gorskimi krnicami v Sloveniji
- **Plesnikov brest**, z obsegom 370 cm in višino 25 metrov
- **Rastovski slap**
- **Naravni spomenik Slap Palenk**, po obilnejšem deževju se spušča v slapovih in slapiščih 78 m globoko
- **Naravni spomenik Slap Rinka** pada v ozkem pramenu čez ledeniški prag 90 m globoko
- **Naravni spomenik Golica v Krejdi** je izjemen primer erodiranih sedimentov iz kvartarja, zadnje geološke dobe, ki se je začela 3 milijone let nazaj. Kaže nam, da je dno doline v Kotu pokrito z drobnozrnatim gradivom, trdno zlepljenim z rdeče-rjavim lepilom, sestavljenim iz peska in sige. S tem gradivom je bilo zapolnjeno dno kota, preden je led prekril dolino
- **Melišče pod Planjavo** – Melišče pod severno steno Planjave, rastišče lepega čveljca
- **Soteska Palenka** – Soteska potoka Palenk, desni pritok Savinje v Logarski dolini
- **Okno v luknji** – Naravno okno na Zabrložnici
- **Savinja s pritoki**
- **Strelovec – Krofička** – greben nad vzhodno stranjo Logarske doline z zanimivo floro in favno
- **Matkov kot – Logarska dolina – gozdni rezervat** na grebenu med Logarsko dolino in Matkovim kotom
- **Klemenškova planina** – Gozdni rezervat v Logarski dolini

- **Zgornja Vranička zijavka** – jama v Logarski dolini
- **Icmankova planina** – smreka
- **Savinjsko sedlo – Križ – Okno**
- **Štajerska Rinka** – konglomeratni stolp
- **Menih** – skalni osamelec pod steno Turske gore
- **Planjava – naravno okno** – naravno okno v grebenu Planjave
- **Rjava peč** – zijavka pod severno steno Planjave
- **Spodmol pri Luknji** – spodmol v apnenčasto brečastem
- **Brložniška čer** v levi ledeniški moreni pod Zabrložnico
- **Brložniški dedec** – skalni osamelec v desni ledeniški moreni pod Zabrložnico
- **Brložniška votlina** – Votlina v steni, preko katere pada slap Rinka
- **Brložnica** – slapovi; slapovi na potoku, ki izvira v Brložniški votlini
- **Na razpotju – balvan** – ledeniški balvan na levi strani Ivovca, desnega pritoka Savinje v Logarski dolini
- **Ivovec – polje balvanov**; ledeniški balvan na levem bregu Ivovca, desnega pritoka Savinje v Logarski dolini
- **Spodmol pod tunelom** – spodmol v Logarski dolini
- **Slap pod tunelom** – slap pod Klemenškovo planino v Logarski dolini
- **Slapova pod Zakronjem** – slapova med Zakronjem in Spodnjim Pavlinovim Koglom v Logarski dolini
- **Logar – polje balvanov**; polje ledeniških balvanov severno od Logarja v Logarski dolini na sotočju Črne in Jezere
- **Klemenča jama** – macesna; macesna na Klemenči jami nad Logarsko dolino
- **Ivovec – slap**; slap na potoku Ivovec, desnem pritoku Savinje v Logarski dolini
- **Sušica**; potok nad desnim bregom Savinje v Logarski dolini
- **Rastovski skok**; slap na Rastovškem grabnu, desnem pritoku Savinje v Logarski dolini
- **Dedec s čepico** – skalni osamelec nad Logarsko dolino
- **Za Ogradcem – okno**; okno v brečasti steni in brečasti čok v Logarski dolini
- **Orlovo gnezdo – spodmol**; Spodmol pri Orlovem gnezdu pri slapu Rinka
- **Zaspani hriber – naravni okni**; naravni okni v previsni stopnji iz breče pod Okrešljem
- **Spodnja Vranička zijavka** – jama v Logarski dolini

2.4. KULTURNE ZNAMENITOSTI

1. **Kašča** oz. stara kašta, kot ji pravijo domačini, stoji ob glavni cesti nasproti Doma duhovnih vaj. Spada med značilne shrambne stavbe hribovitega sveta Zgornje Savinjske doline. Nastala je v prvi polovici 19. stoletja. Dolgo časa je bila zapuščena, danes pa služi potrebam turizma.
2. Današnji **Dom duhovnih vaj** je bolj poznan kot dom sester Logar.
3. **Kapela Kristusa Kralja** stoji pri vhodu v dolino, prvotne načrte sta izdelala Ivan Vurnik in Jože Plečnik. Te načrte je zidarski mojster Martin Golob predelal ter kapelo tudi postavil. Sezidana je bila v letih 1930 in 1931. V zvoniku visi zvon iz finega bronu, težak 140 kg. Vlit je bil leta 1668 v Celovcu, visel je v gradu nekdanjih celjskih grofov v Žovneku pri Braslovčah. V kapelo je bil slovesno nameščen leta 1969, tristo let po tem, ko je bil vlit.
4. **Stalna razstava o Potočki zijalki** je bila odprta leta 1996. Nahaja se v prostorih gostišča in muzeja Firšt, povsem na začetku doline. Razstava je posvečena raziskovalcu prof. dr. Srečku Brodarju.

5. **Olcarska (gozdarska) bajta** je opremljena z zbirko orodja in priprav, ki so jih nekoč uporabljali gozdni delavci.
6. **Planšarija v Logarskem kotu** je domačija, kjer se je ohranila tradicionalna zasnova in arhitektura kmetije, ki je bila nekoč značilna za vse velike posesti. Kašči, koč, hlev in žaga so dragocena kulturna dediščina.
7. **Podbrežnikova kapela**

3. JAVNA INFRASTRUKTURA

3.1. PROMET IN PROMETNA INFRASTRUKTURA

Lokalna cesta Sestre Logar-Rinka, ev. št. ceste 23402, je speljana po dnu Logarske doline in meri v dolžino 7.315 m. Leta 2000 je bila cesta prekategorizirana iz državne v občinsko cesto. Del ceste je v slabem stanju in je potrebna temeljite obnove. V letih 2011 – 2014 so bili sanirani nekateri najnevarnejši odseki, bankine in odvodnjavanje ter nasut pesek na parkirnih prostorih.

Občina Solčava je v letu 2014 rekonstruirala most pri penzionu Na razpotju, v letu 2016 pa je rekonstruirala most pri vstopu na območje Plest – pri počitniškem domu Cinkarne Celje ter pristopila k sanaciji dela ceste v dolžini 785 m, na odseku od čistilne naprave Plest do Penziona na Razpotju. Sanacija je bila izvedena po postopku hladne reciklaže, z enoslojnim asfaltom in ureditvijo bankin.

V letu 2017 je Občina uspešno zaključila drugo fazo rekonstrukcije 1.220 m dolgega odseka lokalne ceste. Tako smo v dveh letih uspeli na novo preplastiti 2.000 m dolg odsek lokalne ceste, od čistilne naprave Plest do Doma planincev.

V letu 2020 smo nadaljevali s preplastitvijo cestišča v dolžini 2.115 m, do krožišča pod slapom in rekonstrukcijo ceste od Kmečke hiše Ojstrica do Penziona na Razpotju.

Za vzdrževanje javne infrastrukture in opravljanje redarske službe, imamo redno zaposleno 1 osebo, ki ima v uporabi električno vozilo znamke RENAULT KANGOO Z.E.

Plan dela 2024

Zaposleni redno izvajajo preglede lokalne ceste.

Naredila se bodo vzdrževalna dela na delih cest, kjer v zadnjih letih ni bilo investicijskega vzdrževanja. Vzdrževala se bodo parkirišča, bankine in ostale javne poti, kjer bo to potrebno.

Nujno je potrebno najti način, kako urediti in označiti postajališča. Velike težave se kažejo v osrednjem delu doline, kjer je največja ponudba in izhodišče za sprehode in raziskovanje doline.

Narejen imamo elaborat ureditev parkirišč na območju Logarske doline. Z lastniki zemljišč je potrebno podpisati dogovore o ustanovitvi služnosti.

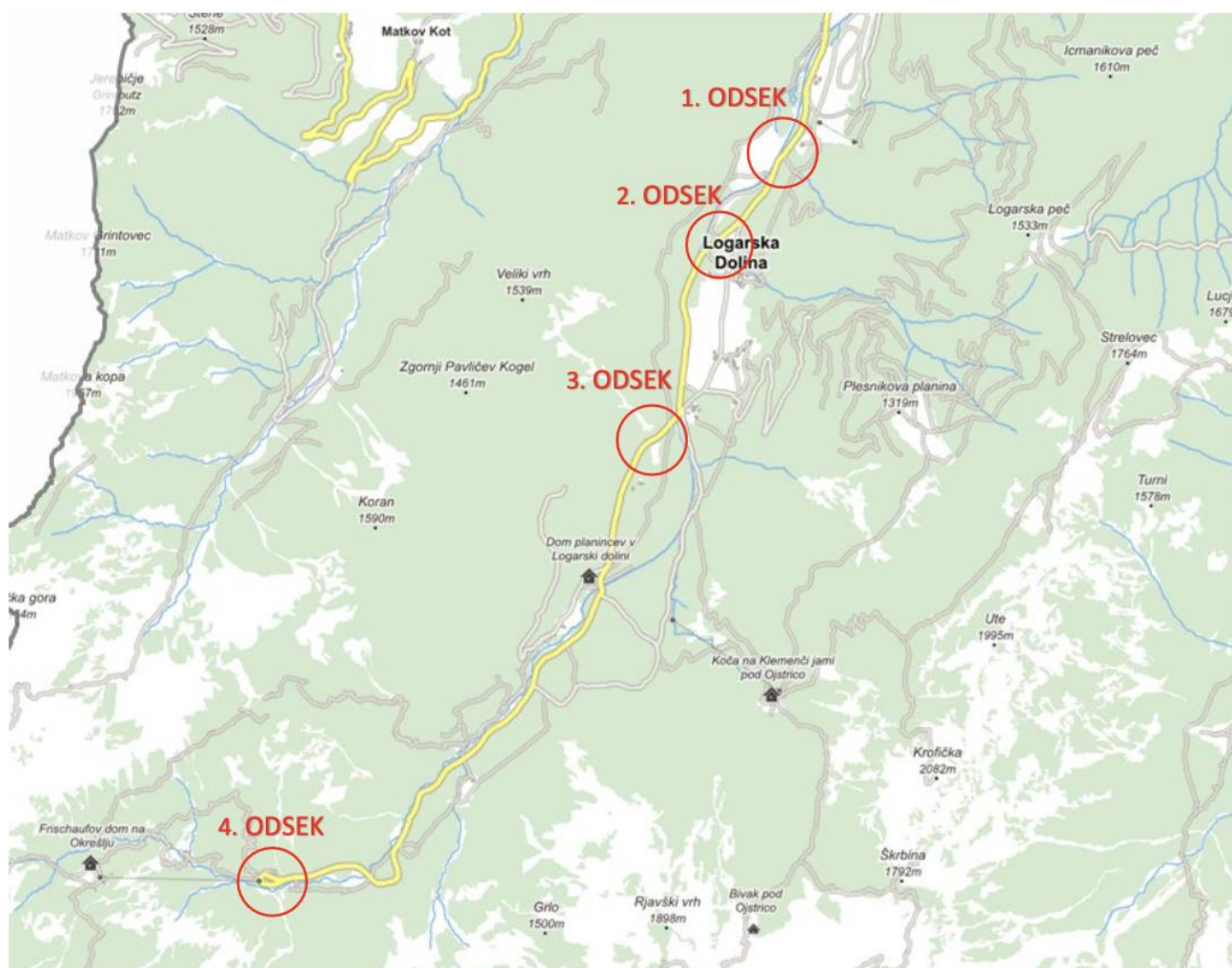
Potrebno je določiti nosilne zmogljivosti doline, usmerjati obiskovalce in vzpodbujati alternativna prevozna sredstva.

NAKUP VOZILA ZA PREVOZE

Občina Solčava bo za namen prevoza potnikov kupila E-kombi.

SANACIJA CEST PO POPLAVAH

Sanacija poškodovanih delov doline po poplavih v jesenskem času glede na pripravljen projekt. Projekt je pripravljen za sanacijo štirih odsekov ceste LD 234020 Sestre Logar – Rinka, ki so poškodovani zaradi močnih padavin, hudourniških poplav vodotokov, neurejenega odvodnjavanja ter neustrezne podlage.



Slika 1: Prikaz lokacije

3.2. KOMUNALNA INFRASTRUKTURA

3.2.1. KANALIZACIJSKO OMREŽJE IN ČN PLEST

V letu 1996 je podjetje Logarska dolina d.o.o., pristopilo k izgradnji čistilne naprave za 300 enot, s cca 2.500 m kanalizacijskega omrežja. V letu 2001 je potekala širitev do Doma planincev v dolžini 1.200 m, leta 2004 pa je bila izvedena tehnološka posodobitev čistilne naprave. Podjetje je za investicijo najelo bančni kredit ter finančni prispevek PD Celje Matica, Hotela Plesnik, Kovinotehne, Cinkarne Celje ter Gojitvenega lovišča Kozorog Kamnik. **Za upravljanje, vzdrževanje, financiranje in urejanje drugih zadev, ki so povezane z obratovanjem ČN Plest, je podjetje Logarska dolina d.o.o., dne 30.8.1996 sklenilo pogodbo s takratnimi financerji čistilne naprave.**

Občina Solčava ima s podjetjem Logarska dolina d.o.o. v stečaju sklenjeno pogodbo za zagotavljanje nemotene delovanja čistilne naprave, vsled varovanja narave in čistega okolja. Iz pobranih sredstev od vstopnine financiramo stroške električne energije in odvoz blata, stroške monitoringa ter porabe vode in sicer od 1.1.2017 dalje za čas upravljanja s krajinskim parkom Logarska dolina.

Zaradi neustreznega čiščenja maščobnika in odvažanja maščob je prisoten smrad na in okoli celotne naprave. Monitoring čistilne naprave Plest, ki je bil narejen konec leta 2021, je pokazal, da čistilna naprava ne zagotavlja zadostnega čiščenja odpadne vode.

S podjetjem Vigrad WC kabine d.o.o. imamo pogodbo o najemu kemičnega WC, ki je nameščen na vstopni točki. Pri TIC-u smo investirali v KAZUBA DEHIDRACIJSKO WC ENOTO. Pod slapom Rinka je WC kontejner, ki je bil v celoti financiran s finančnimi sredstvi Občine Solčava in ga čisti ter vzdržuje najemnik lokala Pod slapom.

Plan dela 2024

V sled varovanja narave, bomo skrbeli za delovanje čistilne naprave Plest. Ker obstoječa čistilna naprava ne omogoča sanacije, je potrebno pristopiti k izdelavi projektne dokumentacije za novo čistilno napravo. Nova čistilna naprava ne bo pokrila celotnega območja krajinskega parka, zato bi bilo potrebno sofinancirati male čistilne naprave tudi na ostalem območju.

Prvi korak, pred izdelavo dokumentacije, je pridobitev služnosti na privatnih zemljiščih.

Poskrbeli bomo za vzdrževanje in čiščenje javnih WC-jev. Na območju PLEST, pri TIC se naredi idejna zasnova za izgradnjo javnih sanitarij, glede na možnosti v prostoru, namembnost zemljišč. Lastnik zemljišča mora podeliti stavbno pravico za izgradnjo.

3.2.2. VODOVODNO OMREŽJE

Za opravljanje javne gospodarske službe oskrbe s pitno vodo na območju Plest – Logarska dolina, je bila 22.7.2014 za obdobje 10 let sklenjena koncesijska pogodba s podjetjem Plest d.o.o. Vodovodno omrežje je bilo zastarelo in ni zadoščalo potrebam in higienskimi standardom, zato je Občina Solčava v letu 2016 pristopila k izdelavi dokumentacije za izgradnjo vodovoda. Z uporabniki vodovodnega omrežja v Logarski dolini je Občina Solčava sklenila Pismo o nameri za gradnjo novega vodovoda. Pridobila je vodno dovoljenje za neposredno rabo vode za oskrbo s pitno vodo, ki se izvaja kot gospodarska javna služba iz vodnega vira Vodotok Ivovec v obsegu 0,5 l/s oziroma 9.000 m³ letno. Gradbeno dovoljenje je bilo pridobljeno spomladi 2017, investicija pa se je zaključila v letu 2018.

V letu 2018 se je izvedla gradnja zajetja in novega vodohrana. Nov cevovod je bil zgrajen do kurilnice PLEST, kjer se je priključil na obstoječi vodovod. V letu 2020 se je nadaljevala izgradnja vodovoda do kmetije Plesnik. V teku je pridobivanje uporabnega dovoljenja za obnovljeno investicijo. Potrebna je še sanacija vodovodnega omrežja od kmetije Plesnik do hotela Plesnik. Po izvedbi investicije tega dela vodovoda, je potrebno urediti koncesijsko razmerje s podjetjem Plest d.o.o.

Plan dela 2024

Koncesionar Plest d.o.o. je podal odpoved upravljanja z vodovodom na območju Plest – Logarska dolina. Treba je poiskati način upravljanja v okviru režijskega obrata Občine Solčava.

3.2.3. ZBIRANJE IN ODVOZ ODPADKOV

Na območju parka je bilo nameščenih 7 posod v velikosti 700 litrov – 4 za mešane komunalne odpadke, 2 za mešano odpadno embalažo in 1 za steklo. Polovica posod je bila nameščenih na obračališču Rinka, ostale posode so bile nameščene na drugih lokacijah po dolini.

Občina Solčava je sklenila pogodbo s koncesionarjem PUP Saubermacher. Gospodinjstva v parku in turistični obrati morajo imeti individualne pogodbe.

Občina je kot upravljalec parka obiskovalce z osveščanjem spodbujala, da bodo v parku puščali čim manj odpadkov in jih odnašali s seboj, odpadke, ki pa bodo ostali v dolini, pa skrbno ločevali. K temu je treba nenehno spodbujati tudi turistične ponudnike, da pri svojih gostih ustrezno poskrbijo za ločevanje odpadkov.

Plan dela 2024

Koši za pasje iztrebke, ki so bili postavljeni na 5 lokacijah so odstranjeni. Ker so koši za smeti po dolini odstranjeni, z namenom, da smeti ne puščajo v dolini, so koše za pasje iztrebke turisti uporabljali za drugih smeti. Ostali so koši za pasje iztrebke pri gospodarskih subjektih na njihovo pobudo.

Osveščanje turističnih obiskovalcev, da odpadke odnesejo s sabo ven iz doline, bo intenzivno potekalo s pomočjo različnih kanalov, kot so socialni mediji in spletna stran.

3.3. TURISTIČNA INFRASTRUKTURA

3.3.1. VSTOPNA TOČKA

Vstopna točka je urejena z odstavnim pasom in označena s prometno signalizacijo, kjer se vozila ustavijo in se zaračuna vstopnina. Za shranjevanje dokumentacije je postavljena majhna lesena hiška. Vstopnina se pobira na prostem. V primeru močnejšega dežja se vstopnina ne pobira. Informatorji pri pobiranju vstopnine obiskovalcem nudijo tudi potrebne informacije in obiskovalcem delijo promocijsko gradivo.

3.3.2. TIC LOGARSKA DOLINA

TIC Logarska dolina se nahaja ob vstopu na območje Plest, v urejenem notranjem delu lesene kašče. Opremljen je z elektronskimi mediji. Informator daje obiskovalcem potrebne informacije o turističnih ponudnikih, možnostih rekreacije, dodatne turistične ponudbe, o tematskih pohodnih in planinskih poteh, o prireditvah, kulturnih in naravnih znamenitostih zgodovini ter o življenju in delu domačinov. Naloga informatorja je predvsem tudi osveščanje obiskovalcev, da se nahajajo v občutljivem naravnem okolju ter da s svojimi dejanji lahko pozitivno vplivajo na ohranjanje narave.

Delo TIC-a je organiziral zaposleni delavec ROOS-a, ki je zadolžen za krajinski park Logarska dolina, koordiniral je delo na vstopni točki ter vse ostale aktivnosti, ki so se izvajale na območju parka. Njegova naloga je tudi, da sodeluje pri koordinaciji večjih športnih in turističnih prireditev (redarska služba ...).

V ponudbi smo imeli tudi najem koles, skirojev in električnih koles. S tem smo poskušali promovirati umirjanje prometa in zmanjševali pritisk na naravo s strani motornega prometa. Organizirali smo tudi dan trajnostne mobilnosti.

Plan dela 2024

Nadaljevali bomo z izvajanjem aktivnosti za promocijo, osveščanjem in informiranjem obiskovalcev in domačinov.

S tem smo poskušali promovirati umirjanje prometa in zmanjševali pritisk na naravo s strani motornega prometa. Organizirali bomo dan trajnostne mobilnosti.

Posodabljali bomo spletno stran KP Logarska dolina in mobilno aplikacijo, ki povezuje območje celotne destinacije Logarska dolina – Solčavsko.

Če želimo izboljšati ponudbo v Logarski dolini, bi bilo potrebno v upravljanje dati TIC. Zagotovo, bi gospodarski subjekt z večjo željo in boljšim upravljanjem dal več energije v delo in promocijo.

3.3.3. POTI PO LOGARSKI DOLINI

TEMATSKA POT PO LOGARSKI

Pot po Logarski je naravoslovno-etnografska pot, ki vodi skozi čudovite koticke ohranjene narave in kulture Krajinskega parka Logarska dolina. Med njimi so drugi izvir Savinje, mogočni skalni balvani, olcarska in oglarska bajta, lovska preža, brin velikan in številni drugi, vrhunec poti pa je pri slapu Rinka.

Izhodišče: 1 km po vstopu v Krajinski park Logarska dolina (poti pa se lahko pridružite na več mestih vzdolž doline in tako po želji skrajšate pot)

Zahtevnost: lahka, naravoslovno-etnografska pot

Trajanje: 3 ure (celotna pot v eno smer, 7 km)

Posebnosti: ledeniška alpska dolina – Logarska dolina in slap Rinka.

Začetek ureditve naravoslovno etnografske Poti po Logarski dolini, ki je verjetno najbolj prepoznavna in obiskan del turistične infrastrukture v Logarski dolini, sega v leto 1993. V letu 2007 je bil urejen še del poti za obiskovalce z invalidskimi vozički. Zaradi zelo slabega vzdrževanja poti je bila pot leta 2017 že v izredno slabem stanju. Za končno uničenje poti pa je poskrbelo še neurje decembra 2017.

Plan dela 2024

V letu 2021 obnovljena pešpot po Logarski dolini je potrebna rednega vzdrževanja. Manjka še nekaj tabel in celotna ureditev poti do Rastočkega slapa.

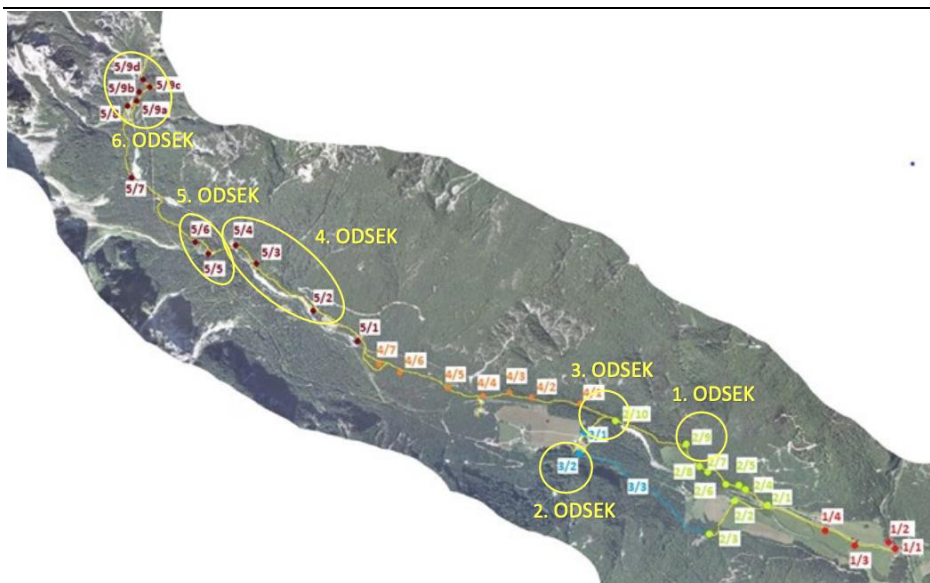
Prizadevali si bomo za izboljšanje dostopnosti objektov na poti za osebe z oviranostmi ter izboljšali doprinos k oblikovanju dostopnega turizma za gibalno ovirane.

Ponatisnili bomo brošuro Etnografske poti ter vstopni prospekt z zemljevidom in označitvijo pomembnih točk. Pot se bo digitalizirala, naredil se bo posnetek trase v GPX koordinate in vnos v portal Outdooractive.com

<https://www.outdooractive.com/en/route/hiking-route/kamnik-savinja-alps/logarska-valley-trail/800215326/#dmmtab=oax-tab1>

Na poti po Logarski dolini se bodo namestili števci pohodnikov.

Podjetje PR Projekt d.o.o. je na zahtevo Občine Solčava pripravil Elaborat sanacije Poti po Logarski dolini po neurju 4. avgusta 2023. Sanacija je razdeljena na več lokacij in so delno že izvedene.



Slika 1: Prikaz lokacije



POT DO SLAPU RINKA

Slap Rinka se nahaja v zatrepu doline – od parkirišča na koncu asfaltne ceste ga po enostavni označeni poti dosežemo zgolj v 15 minutah.

Izhodišče: parkirišče na koncu doline, po vstopu v Krajski park Logarska dolina

Zahtevnost: lahka sprehajalna pot

Trajanje: 15 min

posebnosti: slap Rinka, 90 m



PLANINSKA POT NA OKREŠELJ

Pot vodi od parkirišča in obračališča Rinka, mimo slapu Rinka in nad njim proti Okrešlju. Ob poti je prvi izvir reke Savinje. Na vrhu, kjer je do nedavnega stal Frischaufov dom, se odpre manjša dolina pod vršaci Kamniško-Savinjskih Alp, planinci z več izkušnjami se lahko odpravijo čez Kamniško in Savinjsko sedlo na Jezersko in do Kranjske kočice na Ledinah (na planoti Ledine – ledenika pod Skuto).

Izhodišče: od slapa Rinka naprej, proti Okrešlju

Zahtevnost: srednje zahtevna planinska pot

Trajanje: 1 h

Posebnosti: Okrešelj – ledeniška krnica z izjemno planinsko floro, Ledine, ledenik, izvir Savinje

PLANINSKA POT NA KLEMENČO JAMO

Začetkov poti na Klemenčo jamo je več, pot mimo Pravljičnega gozda pri Penzionu na Razpotju ali pa od Doma planincev v Logarski dolini. Lahko pa pridemo na Klemenčo jamo tudi iz Icmankove planine, Korošice ...

Klemenča jama je majhna alpska krnica, umeščena pod tamkajšnje najvišje vrhove (Ojstrica, 2350 m).

Izhodišče: mimo Pravljičnega gozda pri Penzionu na Razpotju ali pa od Doma planincev v Logarski dolini (parkirišče pri spomeniku Johannesu Frischaufu in Franu Kocbeku)

Zahtevnost: srednje zahtevna planinska pot

Trajanje: 1 h

Posebnosti: najdebelejši macesen v Sloveniji, ledeniška krnica pod Ojstrico

4. VSTOPNINA

Ena od glavnih usmeritev ustanovitelja podjetja Logarska dolina d.o.o., ki je bila soglasno sprejeta, je bila izvedba projekta »Umiritiv izletniškega motornega prometa v Krajinskem parku Logarska dolina«. Tako je bilo leta 1992 uvedeno zaračunavanje »Prispevka od motornih vozil za ohranitev in urejanje Krajinskega parka Logarska dolina«, kot 1. faza programa umiritve motornega prometa. Vstopnina je glavni način urejanje prometa in hkrati tudi urejanja zavarovanega območja.

Sredstva vstopnine so namenska sredstva in so v celoti porabljeni za stroške upravljanja in urejanje Krajinskega parka Logarska dolina:

- delovanje nadzorno informacijske službe
- razvoj turistično informacijskega centra
- izvedba tradicionalnih prireditev
- urejanje komunalne in turistične infrastrukture
- upravljanje z obiskom
- varovanje naravne in kulturne dediščine
- sodelovanje z zavodi, institucijami doma in v tujini, ki se ukvarjajo s trajnostnim razvojem
- turistična promocija vrednot krajinskega parka in Solčavskega

Plan dela 2024

Zaradi zahtevnih zakonskih usklajevanj in nezadovoljstva prebivalcev, v začetku sezone ne bomo spreminjali načina upravljanja, tako ostanejo ista pravila zaračunavanja kot v preteklih letih. (Pravila zaračunavanja v prilogi).

Županja je obvestila člane odbora, da g. Jože Mlačnik kljub naši želji po konstruktivnem sodelovanju in usklajevanju vseh pravil, močno nasprotuje postavitvi zapornic na vstopni točki. Prav tako nasprotuje pobiranju vstopnine, predvidevamo, da nasprotuje celotnemu upravljanju s KP Logarska dolina.

Javni potniški promet je v letu 2024 okrepljen z novimi povezavami Celje – Logarska dolina – Celje. V sklopu projekta EU Teden mobilnosti se bo na temo promocije JPP izvedlo več aktivnosti med julijem in septembrom, ki bodo vključevale različne ciljne skupine: otroke iz vrtca in šole, mladostnike med 19 in 25 let, aktivno prebivalstvo, starostnike in turiste oz.dnevne obiskovalce doline. Cilj je širjenje zavedanja o javnem potniškem prometu in pomenu varovanja okolja.

5. VARSTVO NARAVE, OHRANJANJE DEDIŠČINE IN IZJEMNE KRAJINE

Na področju varovanja narave v KP logarska dolina, je Občina Solčava uskladila aktivnosti z ZVN OE Celje.

Pri varovanju narave in ohranjanju dediščine je potrebno upoštevati tradicionalna znanja, materiale, pravo mero vključevanja v turistično ponudbo. Pri tem je zelo pomembno sodelovanje z Zavodom za varstvo narave in Zavodom za varovanje kulturne dediščine.

Tomaž Acman, predstavnik Zavoda za varstvo narave OE Celje ves čas aktivno sodeluje pri upravljanju Krajinskega parka Logarska dolina.

Usposobiti bi bilo potrebno informatorje v TIC-u ter vse, delavce, ki bodo v parku opravljali vzdrževalna dela ter nadzornike, da obiskovalce vseskozi osveščajo o pomenu varovanja naravne in kulturne dediščine.

Narejena so bila nujna vzdrževalna dela na infrastrukturi, ki vodi do naravne vrednote in dela za zaščito naravne vrednote.

Izvedla se je sanacija Logarjeve lipe in Plesnikovega bresta. Za omenjeni drevesi smo pridobili tudi strokovno mnenje arborista svetovalca.

V letu 2019 smo aktivno sodelovali pri pripravi novih strokovnih podlag za zavarovanje Krajinskega parka Logarska dolina.

Plan dela 2024

Ohranjanje biotske raznovrstnosti in varovanje naravnih vrednot - V sodelovanju z ZRSVN bomo osveščali in vzpodbujali ohranjanje naravnih vrednot, spremljali upravljanje NATURE 2000 ter ostalih zavarovanih območij. Pregled stanja vrst in habitatnih tipov omrežja NATURA 2000.

Preprečevanje vnosa in širjenja invazivnih vrst -opravljen bo monitoring tujerodnih vrst.

6. AKTIVNOSTI PROMOCIJE IN POSPEŠEVANJE TRŽENJA

Tiskali bomo vstopne prospekte, prospekt Pot po Logarski dolini in trganko Logarska dolina – Solčavsko s poudarkom na doživetjih v Krajinskem parku. Financirali bomo izdelavo letne nalepke in sodelovali v brošuri »Vozni red v Alpah«.

V TIC-u bomo prodajali spominke in informacijska gradiva, več pozornosti posvetili prodaji lokalnih izdelkov in promociji Solčavskega, ter sodelovanju z območjem Kamniško Savinjskih Alp.

Skupaj s turističnimi ponudniki se bomo udeleževali sejmov, sodelovali pri skupnih programih za pomlad, poletje, jesen in zimo s Centrom Rinka; ponudba KP Logarska dolina se vključuje v programe za podaljšanje turistične sezone.

Tudi v Skupnosti naravnih parkov Slovenije bomo še naprej aktivno sodelovali in pripravili naloge za osnovnošolce na temo spoznavanja naravnih in kulturnih vrednot zavarovanih območjih.

Plan dela 2024

Nadaljevali bomo z aktivnostmi in sodelovanjem z domačimi ponudniki. Se udeleževali sejmov in sodelovali v Skupnosti naravnih parkov Slovenije. Vzpodbujali bomo pomen trajnostnega razvoja.

V okviru združenja **Alparc**, bomo skupaj s TD Solčava sodelovali na projektu MLADI NA VRHU, organizirali naslednje aktivnosti:

- sprehod do solcavske tise
- Spoznavanje cvetja, rastlin in zuzelk
- Predstavitev cebelarjenja pri Tk Ramsak
- Ogljed cebelnjaka
- Izdelava /barvanje panjskih koncnic
- Izvajanje iger na temo alpskega cvetja in zuzelk oprasevalk

Na lokalni ravni je potrebno vzpodbuditi osveščanje o podnebnih spremembah. Organizacija posveta za turistične ponudnike z izdelavo dokumenta osveščanja, ki ga bi vložili v skupne promocijske mape.

Z načrtom digitalnega oglaševanja je potrebno nadaljevati. Programi za zeleno potovanje po naši destinaciji, so nam vsem v pomoč pri promociji.

Sodelovanje pri organizaciji Ultramaratona Celje-Logarska dolina. Organizatorji so pridobili soglasje lastnika zemljišča za cilj maratona v Logarski dolini. Uredili si bodo vsa ostala soglasja. Z našo podporo in prizadevanji, da obiskovalci pustijo svoje vozilo pred vstopom v dolino, bomo zagotovili brezplačni prevoz.

V sklopu projekta EU Teden mobilnosti, bo pripravljen uredniški koledarček objav v medijih, kot so socialna omrežja, radio, tisk, spletne strani – kjer bodo mnoge objave: obiščite Krajinski park z javnim potniškim prometom. Širša javnost bo vabljen na organizirane pohode po Krajinskem parku in po

Solčavskem in spodbujana, da avto pustijo doma in obišejo naše kraje z javnim potniškim prometom.

Izdelana bo zloženka z pomembnimi informacijami o javnem potniškem prometu, ki se bo delila po gospodinjskih in turističnih ponudnikih. Zloženka bo označevala tudi avtobusne postaje, možnosti najema koles in E-koles na Solčavskem, druge oblike prevozov, kot je Prostofer, taksi, sopotništvo... Cilj zloženke je približati potrebne podatke o uporabi JPP domačinom za čim večjo uporabo.

21.9.2024 bo organiziran dogodek "Dan brez avtomobila", ko bo širša javnost vabljen, da se z JPP pripelje do izstopne postaje LD – sestre, kjer se pot nadaljuje peš z vodnikom do TIC Logarska dolina. Pri TIC- Logarska dolina bodo na voljo E-kolesa za ogled in testne vožnje. Na tem mestu bo pripravljena tudi stojnica, kjer bomo zbirali pobude o kritičnih odsekih za kolesarje in pešce na Solčavskem.

14.9.2024 bo organizirana strokovna ekskurzija za mlade do parka Weissensee v Avstriji, kjer je njihov način dela zelo osredotočen na zmanjševanje prometa. Park je član Alpine Pearls – to so zelene turistične destinacije z velikim poudarkom na mehki mobilnosti.

STALNA PRISOTNOST NA SOCIALNIH MEDIJIH Z OBJAVAMI

Pripravi se uredniški koledarček objav na socialnih medijih z naslednjimi cilji:

- POVEČANJE ZAVEDANJA IN PRISOTNOSTI NA SOCIALNIH MEDIJIH (redne objave pomagajo, da sledilci ohranijo park med potencialnimi destinacijami za obisk; privlačna vsebina pritegne tudi širše občinstvo, tudi mednarodne obiskovalce)
- IZOBRAŽEVANJE OBISKOVALCEV PARKA (obiskovalce parka izobražujemo o pravilih, prizadevanjih za ohranjanje narave in odgovornem ravnanju; delimo informacije o divjih živalih, rastlinah)
- IZBOLJŠANA IZKUŠNJA OBISKOVALCEV (pravočasno delimo informacijo o vremenskih razmerah, dogodkih in stanju cest, delimo nasvete vodnikov, ki obiskovalcem pomagajo bolje načrtovati potovanja)
- GRADIMO SKUPNOST (spodbujamo obiskovalce, da delijo svoje iskušnje in fotografije in tako ustvarjajo vsebino, ki se deli naprej)
- POVROTNE INFORMACIJE IN IZBOLJŠAVE (zbiramo odzive obiskovalcev na podlagi katerih izboljšujemo storitve in ponudbo; na komentarje odgovarjamo takoj in tako zagotovimo splošno zadovoljstvo)
- PROMOCIJA DOGODKOV IN PROGRAMOV (promoviramo dogodke, izobraževalne programe in prostovoljne akcije; s ciljnim oglaševanjem dvigamo udeležbo pri raznih aktivnostih)
- AMBASADORSTVO IN PRILOŽNOSTI ZA SODELOVANJE (sodelovanje z vplivnimi osebami in organizacijami prinaša povečanje prepoznavnosti parka)
- BITI ZAGOVORNIK OHRANJANJA NARAVE (z objavami zagotavljamo prizadevanja za ohranjanje narave in ozaveščanje o okoljskih vprašanjih; organizirajmo podprne kampanje zbiranja sredstev za projekte ohranjanja)

Za objave se uporabi profil FB in IG.

7. ZIMSKA SEZONA

Na zboru občanov stanujočih v KP Logarska dolina ter najemnikov gostinskih objektov, ki je potekal v decembru 2022 smo sklenili, da se v sezoni 2022/23 uvede zaračunavanje smučarsko tekaških prog.

Vzpostavili smo prodajna mesta, sistem kart in potrdili ceno za karto.

Tekaške proge v Logarski dolini

Obratovalni čas tekaških prog: od 9. do 16. ure

Cena karte: dnevna 5,00 €, letna karta 50,00 €
 Za otroke do 12. leta starosti je uporaba tekaških prog brezplačna.

Prodajna mesta kart za tekaške proge:

- TIC Solčava - Center Rinka, Solčava 29, 3335 Solčava, tel. 03 839 07 10
- Okrepčevalnica Rinka, Miha Vršnik s.p., Solčava 29, 3335 Solčava, tel. 040 351 120
- Gostilna Zadružnik, Solčava 18, 3335 Solčava, 03 5846 090
- Hotel Plesnik, Logarska dolina 10, 3335 Solčava, tel. 03 839 23 00
- Kmečka hiša Ojstrica, Logarska Dolina 13 a, 3335 Solčava, tel. 03 838 90 51
- EKO hiša na Razpotju – Logarska dolina, Logarska dolina 14, 3335 Solčava, tel. 031 249 440

• Ob sobotah, nedeljah, praznikih in počitnicah karte prodajamo tudi na vstopni točki v krajinski park od 10. do 13. ure.

Občina Solčava

Želimo vam obilo užitkov na tekaških progah Krajinskega parka Logarska dolina!

Sprejeli smo pogoje in pravila za uporabo tekaških prog. Želimo si izboljšati kontrolo nad obiskom ter spodbujati trajnostno obnašanje naših obiskovalcev. Lažje bomo zagotavljali red na parkiriščih in pri uporabi tekaških prog, ki so namenjene izključno smučarskim tekačem.

Javnost bomo obveščali na spletni strani Krajinskega parka Logarska dolina <https://www.logarska-dolina.si/> in na Facebook profilu Krajinskega parka Logarska dolina, kjer so objavljena tudi Pravila za tekače na smučeh in nekatere dodatne informacije. Prav tako bomo ažurno objavljali podatke o urejenosti tekaških prog.

Z lastniki zemljišč kjer potekajo tekaške proge smo sklenili dogovor o odškodnini.

Tudi za sezono 2023/24 je potrebna promocija smučarskega teka v Logarski dolini. Velik poudarek mora biti na osveščanju obiskovalcev o ravnanju na območju Krajinskega parka in okolici.



Plan dela 2024

Kupljen je bil teptalec za sneg, ki omogoča dobro pripravo znežne podlage za tek na smučeh. Za zimsko sezono bomo dobro pripravljene tudi na področju obveščanja javnosti glede urejenosti prog.

Podatki se bodo dnevno vnašali v portal SloveniaOutdoor, kjer so že izrisane proge po različnih predelih in za vsak predel je tudi označeno stanje prog in senga:

- Log,
- Plest,
- Kot,
- Poligon pri hotelu
- Melišče pod Planjavo

Ti isti podatki so vidni tudi na uvodni strani logarska-dolina.si.

Cena karte za tek na smučeh ostaja kot v pretekli sezoni:

- Dnevna karta za odraslo osebo: 6 eur
- Letna karta za odraslo osebo: 60 eur
- Otroci do 12 leta starosti imajo uporabo prog brezplačno

Kot član Slovenia Outdoor, je Krajski park Logarska dolina vključen tudi v Smučarsko – tekaške vozovnice – vseslovenska karta.

Pripravljene so tudi 3 table z potekom in pravili teka na smučeh, ki bodo postavljene na mestih z največ vstopi na progo.

Krajski park Logarska dolina - zima

Landscape park Logarska valley - winter

Logarska dolina
Solčavsko
harmonija treh dolin



WINTER
zima

gubina visokih prog: 20 km
height of cross country piste: 20 km

Log - 9 km

Plešt - 3 km

Logarska kot - 7 km

Melišče pod Planjavo - 0,5 km

Poligon pri hotelu Plestak - 0,4 km
(samo za samostojne)

112 na smučeh
cross-country skiing

112 na smučeh
cross-country skiing

112 na smučeh
cross-country skiing

112 na smučeh
cross-country skiing

112 na smučeh
cross-country skiing

112 na smučeh
cross-country skiing

112 na smučeh
cross-country skiing

112 na smučeh
cross-country skiing

112 na smučeh
cross-country skiing

112 na smučeh
cross-country skiing

112 na smučeh
cross-country skiing

112 na smučeh
cross-country skiing

112 na smučeh
cross-country skiing

112 na smučeh
cross-country skiing

112 na smučeh
cross-country skiing

Pravila za smučarje tekače
Rules for cross-country skiers

112 na smučeh
cross-country skiing

112 na smučeh
cross-country skiing

112 na smučeh
cross-country skiing

112 na smučeh
cross-country skiing

112 na smučeh
cross-country skiing

112 na smučeh
cross-country skiing

112 na smučeh
cross-country skiing

112 na smučeh
cross-country skiing

112 na smučeh
cross-country skiing

112 na smučeh
cross-country skiing

V planu je tudi nakup topov za zasneževanje.

8. FINANČNO POROČILO PLANA 2024

8.1 POROČILO PRIHODKOV

Vrsta prihodka	Realizacija 2023/€	Plan 2024/€
Prenos iz leta 2023	90.308,73	- 36.869,66
Parkirnina, Vstopnina/blagajna	85.463,03	300.000
Parkirnina, Vstopnina/TR	1.188,89	2.000
Prodaja TIC, najem koles	1.427,61	0
Karte za tekaške proge	9.771,60	5.000
EKO SKLAD		50.000
PROGRAM ODPRAVE POSLEDIC POPLAV		320.000
SKUPAJ	188.159,86	640.130,34

7.2 POROČILO ODHODKOV

Zap. št	Dejavnost	Realizacija 2023/€	Plan 2024/€	Opombe
1.	Delovanje, osnovna sredstva	86.494,83	175.000,00	
1a	Zaposlena nadzornika, TIC, teren	46.878,56	50.000,00	Vključen strošek dela županje in občinske uprave
1b	Pogodbeno delo	7.299,60	20.000,00	
1c	Pogodbeno delo- študenti	13.057,91	15.000,00	
1d	Pisarniška oprema, material, prevoz, zaščitna obleka	3.328,23	2.000,00	
1e	Telefon, internet, bančne storitve	2.000,77	3.000,00	
1f	Vozilo za redarsko službo	4.534,23	3.000,00	
1g	Zasneževanje, gorivo, električna	4.420,42	5.000,00	
1h	Razpisi, projektna dokumentacija	2.501,00	5.000,00	
1i	Spletne strani, mobilna aplikacija	904,00	2.000,00	
1j	Električna, TIC, vstopna točka	1.570,11	10.000,00	parkomat
1k	Nakup avtomobila e-kombi		60.000,00	
2.	Prometna infrastruktura	37.472,11	260.000,00	
2a	Tekoče vzdrževanje cest in parkirišč, najemnina, redarstvo, prometni znaki	10.768,10	2.000,00	
2b	Izvajanje zimske službe, parkirišča	24.356,43	20.000,00	Z uvedbo parkirnine na celotnem območju KP in skozi celo leto se pokriva tudi strošek zimskega vzdrževanja ceste
2c	Vzpostavitev sistema zapornic, parkirnine	2.347,58	1.500,00	PP: 15061 Uvedba sistema parkirnin

Zap. št	Dejavnost	Realizacija 2023/€	Plan 2024/€	Opombe
2d	Sanacija parkirišč z odškodnino lastnikom zemljišč	0	10.000,00	
2e	Prometna ureditev Pod slapom Rinka	0	0	Težave lastnik zemljišča Nadškofija Ljubljana, možen dogovor za zamenjavo zemljišč?
2f	Sanacija lokalne ceste po neurju		226.500,00	
3.	Komunalna infrastruktura	24.160,34	47.000,00	
3a	odvoz smeti,	4.661,62	5.000,00	
3b	Orodje in potrošni material	3.444,48	2.000,00	
3c	Načrti in dokumentacija ČN Plest s sofinanciranje MČN	0	12.000,00	PP: 15062 Pridobivanje soglasij, dokumentacija in vzdrževanje
3d	odvoz odplak iz javnega WC	15.596,17	10.000,00	Odvoz odplak
3e	Vodovod Logarska dolina	458,07	8.000,00	PP: 16043 Električna energija
3f	Investicija WC	0	5.000,00	Pridobivanje soglasij in GD
3g	Idejna zasnova ureditve pod slapom, DGD za sanitarije	0	5.000,00	dokumentacija
4.	Ureditev poti	2.656,26	105.500,00	
4a	ograje, mostički, kozolci, označevalne table	2.656,26	1.000,00	
4b	Brošura Etnografska pot, zimska	0	5.000,00	
4c	ostale poti, Rastočki slap	0	1.000,00	
4d	Vzdrževanje poti, števcii pohodnikov, usmerjevalne table	0	5.000,00	
4e	Načrt interpretacije za pot in ureditev sistema za usmerjanje	0	0	
4f	Sanacija tematske poti po neurju		93.500,00	
5.	Varovanje naravnih in kulturnih vrednost	0	5.000,00	
5a	aktivnosti po predlogu ZNV	0	5.000,00	Akcijski načrt ZSST
5b		0	0,00	
6.	Promocija, Turizem	74.245,98	42.000,00	
6a	promocijski material, nalepke, izobraževanje, karte za tekaške, uniforma zaposlenih	6.146,48	6.000,00	
6b	KSA, članarina ALPARC, naravni parki Slovenije, lokalno sodelovanje Rinka-TD Solčava	1.500,00	2.000,00	
6c	Sodelovanje na prireditvah	1.864,58	5.000,00	Alparc dogodki

Zap. št	Dejavnost	Realizacija 2023/€	Plan 2024/€	Opombe
6d	Sejmi in promocije	4.026,00	3.000,00	
6e	nakup produktov za prodajo v TIC	1.751,17	3.000,00	
6f	Zelena shema slovenskega turizma	463,60	3.000,00	
6g	Zimska sezona, ratrag, topi - zasneževanje	58.494,15	20.000,00	Topi za zasneževanje
7.	Nepredvideni stroški	0,00	5.000,00	
	Drugi stroški	3.617,79	5.000,00	
	SKUPAJ	225.029,52	639.500,00	

Plan dela je načrtovan na osnovi realizacije načrta, da se pripravi pravna podlaga za parkirnino in pobira skozi celo leto.